

Legenda

- Cologno al Serio
- Viabilità
- Strade Principali
- Blocchi stradali
- Reticolo idrografico
- Reticolo Idrico Principale
- Reticolo Idrico Minore
- Reticolo consortile

Pericolosità PGRA

- H (T=500 anni)
- M (T=100-200 anni)
- L (T=20-50 anni)

Rischio PGRA

- R1
- R2
- R3
- R4

Limite Fascia B PAI

Area di emergenza

- ATTESA
- ATTENDAMENTI CAMPALI
- ACCOGLIENZA

Fonte informatica: Geoportale della Regione Lombardia
 Le coordinate cartografiche N, E sono nel sistema WGS 1984 UTM - Zona 32 N (EPSG32362)
 Ortofoto: Google Satellite

Vieta la riproduzione e la divulgazione senza autorizzazione. Tutti i diritti a norma di legge




COMUNE DI COLOGNO AL SERIO

Provincia di Bergamo



PIANO COMUNALE DI PROTEZIONE CIVILE

Comune Cologno al Serio (BG)	Scala 1:10.000
Tavola N°2 Inquadramento idrografico	Data Dicembre 2024

 <p>Ing. Livia Manenti Via Fili Kennedy 26 • 24064 Grumello del Monte (BG)</p>	 <p>Ing. Maria Chiara Del Vecchio Via Michelangelo 12 • 20022 Castano Primo (MI)</p>
 <p>Ing. Mario Stevanin • Via del Pioppo 12 • 20851 Lissone (MB) Studio Via Fili Cairoli 7/b • 20851 Lissone (MB)</p>	